Il MaB UNESCO incontra il Monviso

13 ottobre 2012

San Giovanni Resort – Via San Giovanni 9/A - 12037 Saluzzo – Cn - Italia

L'AREA DELLA BIOSFERA DEL MONVISO
UN PERCORSO PER LA CANDIDATURA



Saluzzo 13 ottobre 2012
relatore Dr. Giorgio Andrian – **CURSA**

Ente di Gestione delle Aree Protette del Po cuneese

Parc naturel régional du Queyras

Piano Integrato Trasfrontaliero:

“MONVISO: l’Uomo e le Territoire”

PIT L’uomo e le territoire

PARCO DEL PO CUNEESE

PARC NATUREL REGIONAL DU QUEYRAS

26 Partners

6 progetti singoli

Finanziamento complessivo PIT: 10.652.195 €

alcotra

REGIONE PIEMONTE

Progetto G2

RISORSA MONVISO

Misura 2.1 – Risorse del territorio

L'iniziativa mira a salvaguardare le componenti naturalistiche, paesaggistiche e ambientali delle aree naturali transfrontaliere oggetto di una forte pressione antropica derivante dalle molteplici attività umane.

Obiettivi principali:

- Conoscenza e uso del territorio
- Contratto di fiume e gestione delle zone umide
- Depurazione dell'acqua in alta quota
- Certificazione MAB UNESCO
- Sensibilizzazione e informazione

IL TEAM

Il CURSA è il Consorzio Universitario per la Ricerca Socio-Economica e per l'Ambiente www.cursa.it

Background nell'ambito UNESCO:

- MATTM (2009 – 2011) *Definizione di linee guida per la candidatura e i piani di gestione delle Riserve della Biosfera*
- Federparchi (2012 – 2013) *Promozione di incontri della Rete delle Riserve della Biosfera per l'attuazione del programma MAB in Italia*

alcotra

REGIONE PIEMONTE

PARCO DEL PO CUNEESE
PARC NATUREL REGIONAL DU QUEYRAS

IL COINVOLGIMENTO DEL TERRITORIO

- 88 Comuni
- 2 Comunità montane (C.M. Valli del Monviso e C.M. Val Grana e Maira)
- 2 Province (Cuneo e Torino)
- Associazioni di categoria

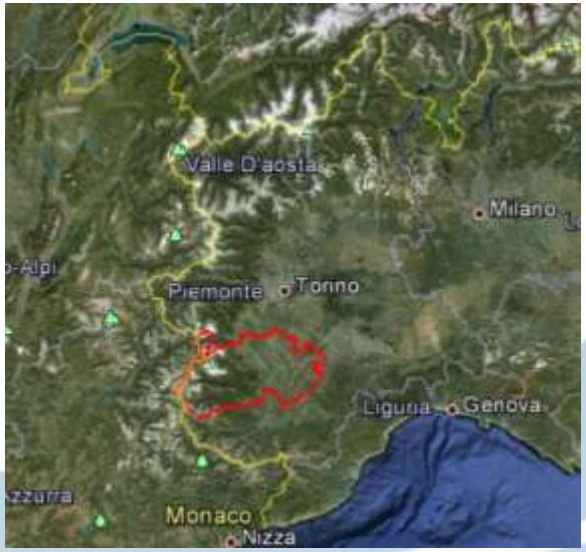

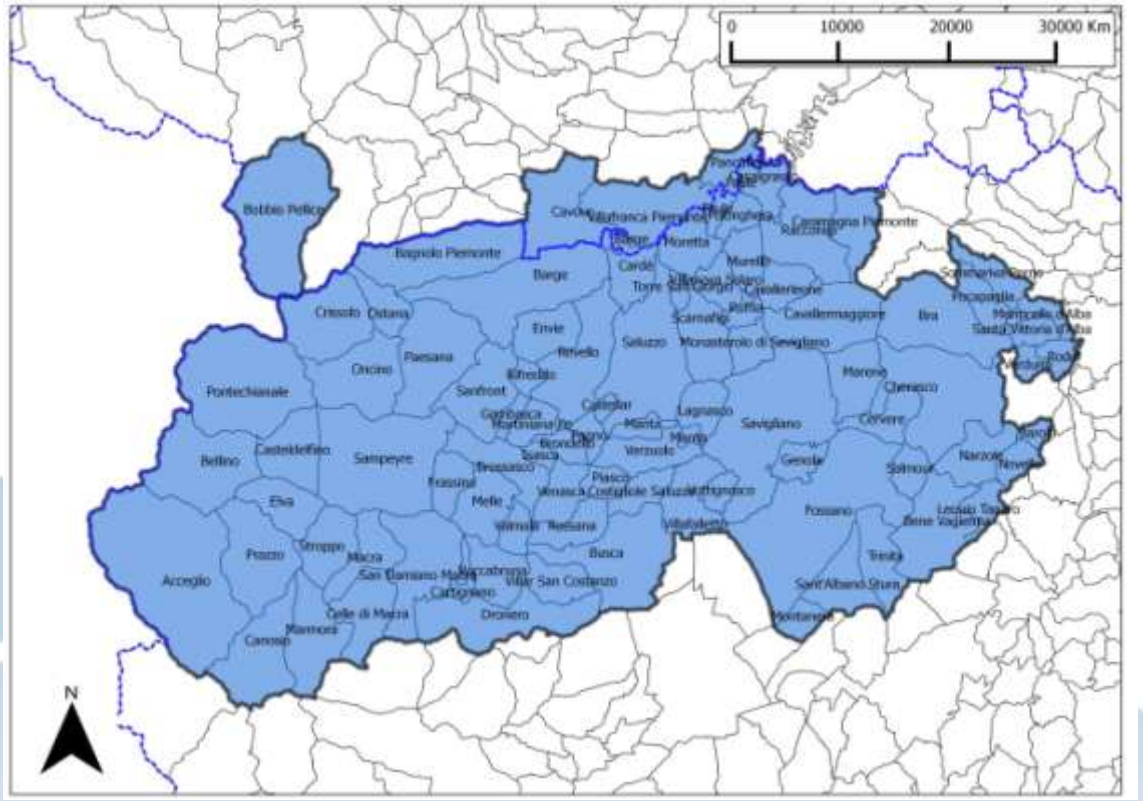

Piano di lavoro

Work Package 1: Fase preliminare

- Inquadramento territoriale;
- Prima analisi della governance istituzionale multilivello;
- Promozione preliminare della candidatura, con il lancio dell'iniziativa, sia a livello locale che nazionale.

Creazione della Vision

Work Package 2: Fase operativa

- Raccolta dei dati ambientali, socio economici, geografici, normativi e vincolistici;
- Realizzazione di percorsi partecipativi con gli stakeholder;
- Stesura della bozza provvisoria di *nomination form.*

Lavoro sul campo

Work Package 3: Fase conclusiva

- Raccolta di pareri e modifiche per la versione definitiva della *nomination form;*
- Sottoscrizione del documento da parte dei rappresentanti degli enti locali;
- Invio ufficiale della candidatura.

Sottoscrizione

alcotra

REGIONE PIEMONTE

PARCO DEL PO CUNEESE
PARC NATUREL REGIONAL DU QUEYRAS

MESI 2012												
FASE PRELIMINARE					FASE OPERATIVA						FASE CONCLUSIVA	
	Gennaio	Febbraio	Marzo	Aprile	Maggio	Giugno	Lug	Agosto	Settembre	Ott	Nov	Dic
Attività									Sottoscrizione		Tavoli di lavoro 2° step	
a) Incontri	Incontro ristretto con il Parco	1° incontro informativo con i Sindaci del PIT	2° incontro con i Sindaci	3° Incontro con i Sindaci	Tacoli di lavoro - 1° step							
b) Raccolta dati					1. Energie rinnovabili 2. Turismo sostenibile 3. Produzioni primarie							
Metodi e Materiali	Strumenti											
	Riunioni plenarie	Questionario ai Sindaci	Riunioni plenarie	Riunioni plenarie	Open Space Tecnology / World Cafè	1. Patto dei Sindaci 2. CETS 3. Valorizzazione dei Prodotti Locali con Marchio						
	Presentazione in ppt Report sull'incontro Foto e Video	Presentazione in ppt Report sull'incontro Foto e Video										
Output												
			Inquadramento territoriale	Scenario territoriale dell'area MaB				Bozza del Dossier di Candidatura				

alcotra
REGIONE PIEMONTE
PARCO DEL PO CUNEESE
PARC NATUREL REGIONAL DU QUEYRAS

Progettazione partecipata

Incontri plenari con stakeholders istituzionali

Incontri tematici dedicati alla discussione su temi specifici (Open Space Technology)

Conferenze stampa e incontri specificamente dedicati a coinvolgere i mezzi di comunicazione

Sito web e attività on-line (ad esempio indagini, sondaggi; vedere il link: http://www.surveymonkey.com/s/KDX665H

CANDIDATURA MaB UNESCO
AREA DELLA BIOSFERA DEL MONVISO

PROGRAMMA TAVOLI DI LAVORO 2012

aperti a tutti i portatori di interesse, cittadinanza inclusa

Luogo: *San Giovanni Resort* - Via San Giovanni 9/A - 12037 Saluzzo (CN)
Orari: dalle 16.30 alle 20.00

Date e tematiche associate:

30 MAGGIO **Energie rinnovabili:** idroelettrico – fotovoltaico – eolico

31 MAGGIO **Turismo sostenibile:** forme di turismo che coniugano il rispetto dell'ambiente alla valorizzazione delle risorse locali: itinerari enogastronomici, mobilità ecocompatibile, fruizione sostenibile delle attrattive storico-culturali, paesaggistiche e naturalistiche.

1 GIUGNO **Produzioni primarie:** Agricoltura – forestazione – allevamento – industria

Finalità ed obiettivi:

Costruire una VISIONE COMUNE ovvero uno SCENARIO CONDIVISO dell'Area del Monviso

Conoscere il territorio: le RISORSE e le CRITICITÀ ambientali, socio-culturali ed economiche

Costruire insieme il percorso e le AZIONI da intraprendere per lo sviluppo dei temi prioritari

Riconoscere le RESPONSABILITÀ diffuse nei confronti del territorio del Monviso

Metodologia:

I tavoli saranno condotti secondo la metodologia di partecipazione nota come *Open Space Technology*, particolarmente innovativa rispetto ai metodi tradizionali. Verrà creato uno spazio di discussione nel quale i partecipanti saranno liberi di muoversi e dare il proprio contributo al gruppo. Attraverso la discussione prima informale e poi approfondita dei temi, si giungerà a prendere le decisioni sulle azioni future da intraprendere.

SEGRETERIA ORGANIZZATIVA: Parco del Po Cuneese - Referente: Paola Baravalle
Per informazioni contattare: baravalle@monviso.eu tel.: +39 0175 46505 – fax: 0175 43710

GRADITA CONFERMA PRESENZA

SALUZZO. INIZIATIVA TRANSFRONTALIERA

Il Monviso si ca

L'area (con il Queyras) chiede l'i

ANDREA GARASSINO
SALUZZO

Né nuovi vincoli, né costi, ma opportunità di sviluppo sostenibile del territorio, di nuovi finanziamenti e di un riconoscimento internazionale. È il progetto di «Mab Unesco» del Monviso. Mab è l'acronimo di «man and biosphere», in italiano «uomo e biosfera». È un programma intergovernativo dell'Unesco nato 40 anni fa (nel mondo sono 580 in 114 Stati), diverso da quello forse più noto di «Patrimonio dell'umanità» a cui, ad esempio, sono candidate le Langhe.

In Italia sono già presenti 8 «Mab», cioè riserve della biosfera (ad esempio la Valle del Ticino, l'arcipelago toscano e il Circeo). Quella del Monviso, promossa dal Parco del Po cuneese potrebbe essere la prima transfrontaliera: nella regione francese del Queyras, è stato attiv to un analogo percorso.

«I due progetti si darebbe forza a vicenda» è stato spieg l'altro pomeriggio a Saluzz primo incontro informativ cui hanno partecipato num amministratori locali. «E all'interno di un circuito in zionale come il Mab – ha s to Giorgio Andrian, esper sco e coordinatore del Consorzio universitario cerca socioeconomica e per l'am biente – conviene. È una sfida per il territorio e può essere una risposta nuova a questi tempi di crisi». Andrian ha illustrato le caratteristiche delle riserve Mab. «Hanno la funzione – ha detto – di conservare la diversità

Il progetto
Al primo incontro informativo

SALUZZO. I RISULTATI DEI

Monviso A Roma i

ANDREA GARASSINO
SALUZZO

Mercoledì i responsabili della candidatura del Monviso a «riserva Mab Unesco», acronimo di «man and biosphere», uomo e biosfera, saranno a Roma nella sede del comitato nazionale dell'Agenzia Onu per l'educazione, la scienza e la cultura.

Presenteranno il risultato dei «tavoli di lavoro» che si sono tenuti a Saluzzo l'altra settimana, a cui hanno partecipato numerose amministratori del territorio che circonda il «re di pietra». Il confronto ha riguar-

«transizione... ha proseguito Andrian – è ... cuore sia l'area del Parco, l'unica che deve essere zona protetta secondo le leggi nazionali, il cuscinetto i Comuni dell'asta del Po e la zona di transizione siano i paesi e le

Sila e Monviso, due nuove candidature italiane per l'Unesco

Primo progetto di area trasfrontaliera Italia-Francia

Il ministero dell'Ambiente ha trasmesso alla fine di settembre al segretariato del programma "Uomo e Biosfera" dell'Unesco il dossier relativo alle due nuove candidature italiane: il Parco nazionale della Sila (Calabria) e l'area del Monviso (Parco regionale del Po Cuneese, Piemonte). Consegnati anche i rapporti periodici relativi alle riserve già riconosciute: Circeo, Cilento e Valle di Diano, Miramare, Somma Vesuvio e Miglio D'Oro, Valle del Ticino.

La candidatura del Monviso è presentata insieme con il confinante parco francese del Queyras. Se i due parchi otterranno il riconoscimento, verrà messo a punto un progetto di unificazione delle due aree che porterebbe alla definizione della prima riserva della biosfera transfrontaliera in Europa.

Le candidature sono state decise in occasione dell'ultima riunione del comitato nazionale MaB (Man and Biosphere), tenutasi al ministero dell'Ambiente e presieduta dalla direzione generale Protezione della natura, con la partecipazione di rappresentanti del ministero degli Affari esteri, del ministero delle Politiche agricole, del ministero dell'Istruzione, del Corpo forestale, del Cnr e della commissione nazionale italiana per l'Unesco. Il riconoscimento da parte dell'Unesco rappresenta un ulteriore strumento di riconoscibilità internazionale e si inserisce nelle politiche di tutela e promozione delle aree protette già attive.

Per saperne di più:

- http://www.parcodelpocn.it
- http://www.parcosila.it
- http://www.unesco.it/cni/index.php/scienze-naturali/biosfera

http://www.minambiente.it/home_it/showitem.html?lang=it&item=/documenti/notizie/notizia_0428.html

...amoci!»

...didatura al Mab Unesco

Valla: ci aiuterà ad alzare lo sguardo al Viso

...lo tecnico sull'area del Monviso

...re, il ...rà al ...Assi- ...i siti ...e per ...itorio ...re nel- ...iserve ...E Sa-

luzzo, il 13 ottobre, ospiterà il convegno internazionale «Il Mab Unesco incontra il Monviso»: sono stati invitati i maggiori esperti del settore. Si farà un approfondimento del programma e saranno presentati gli obiettivi di sviluppo del territorio. [R. S.]

ZONIZZAZIONE

- Core area(s)
- Buffer zone(s)
- Transition area(s)

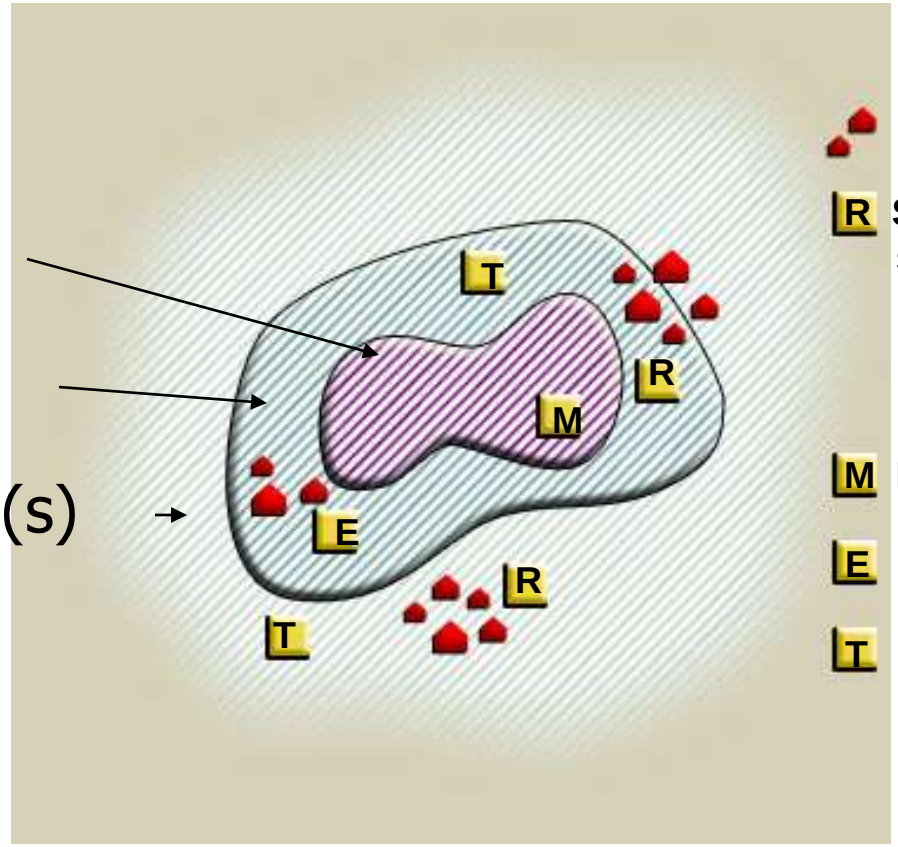

ZONIZZAZIONE

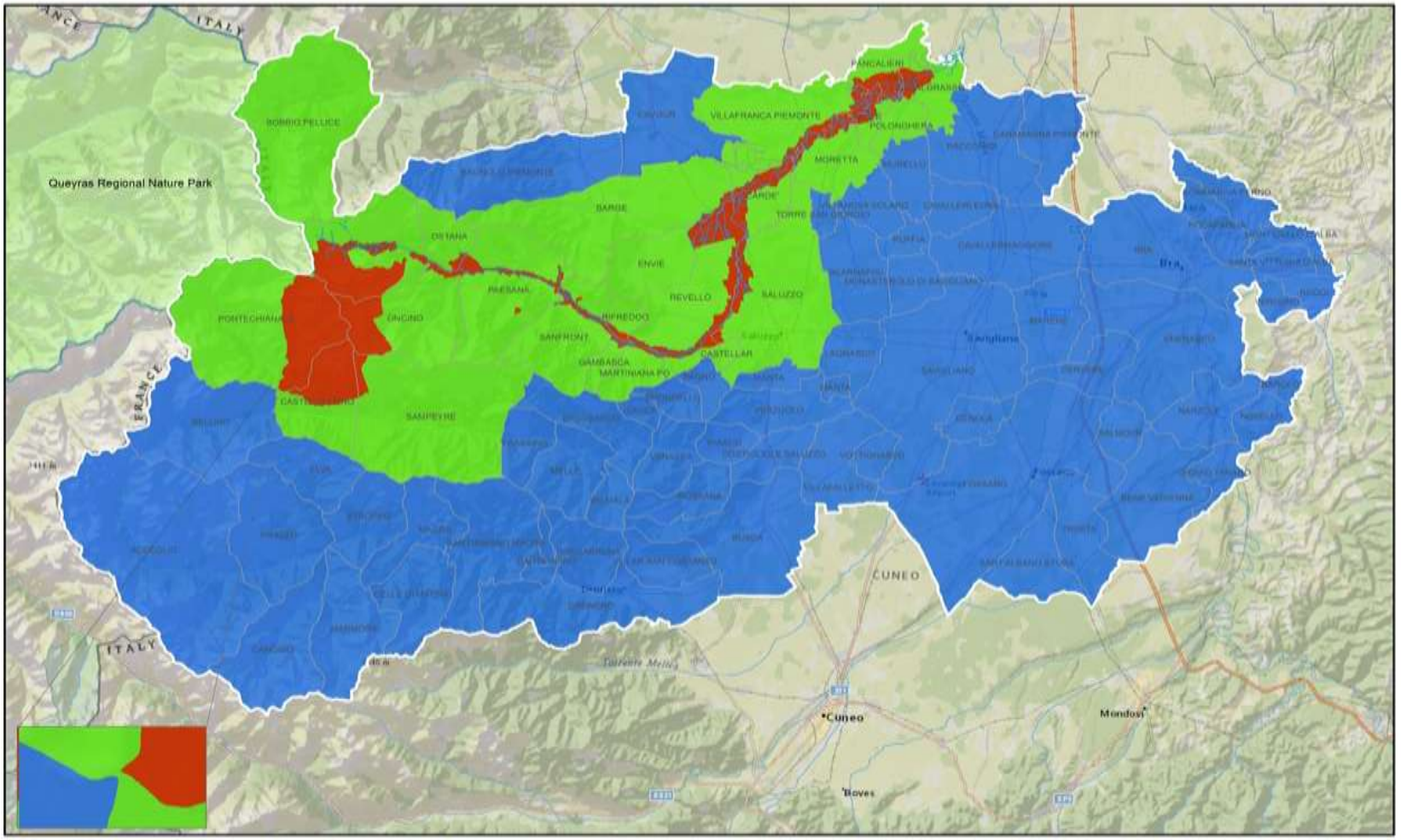

ZONIZZAZIONE TRANSFRONTALIERA

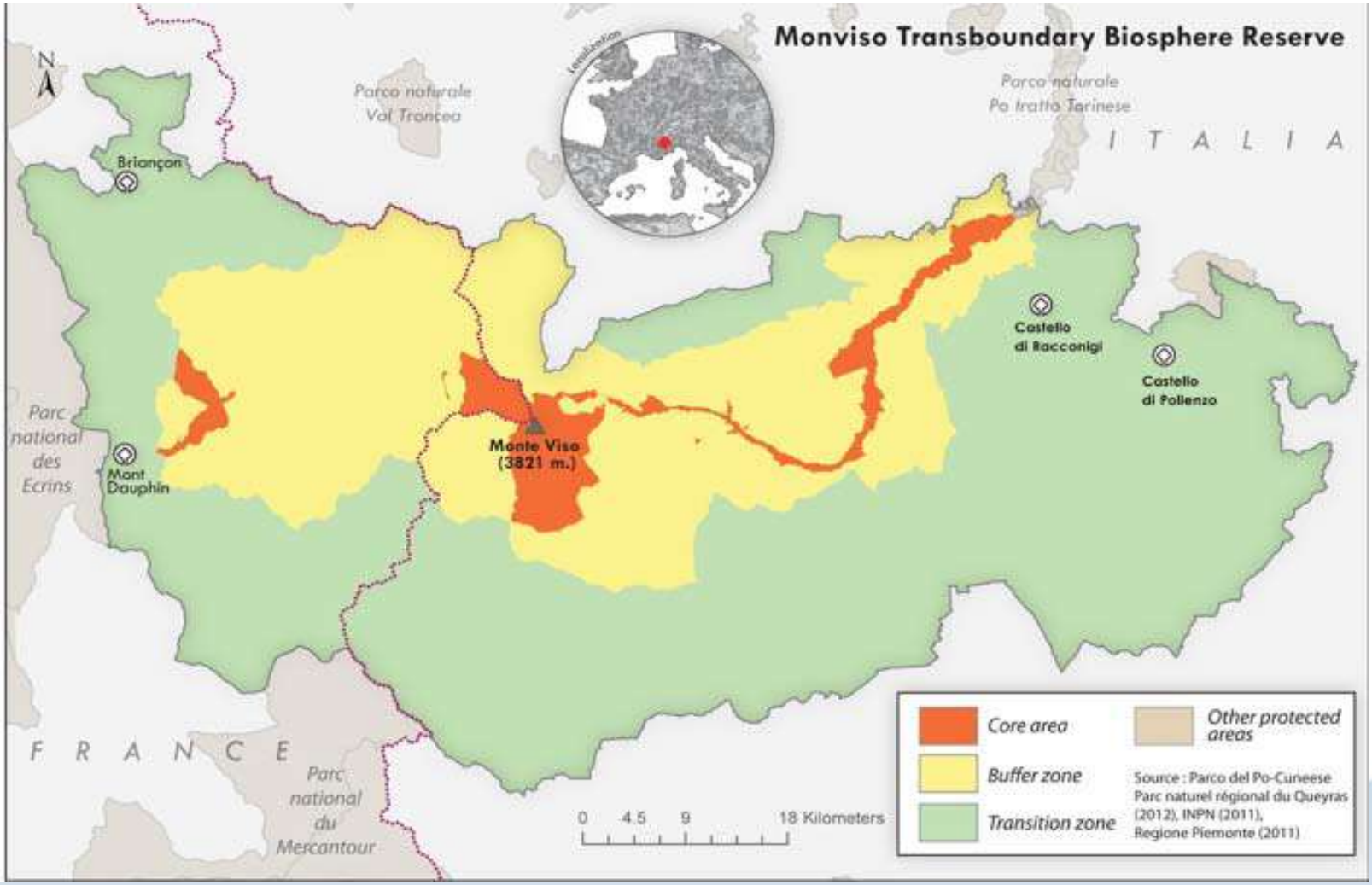

GOVERNANCE LOCALE

Analisi e armonizzazione degli strumenti giuridici esistenti:

- *Piano di Gestione del Distretto Idrografico del Fiume Po (2010),*
- *Piano di Tutela delle Acque (2007),*
- *Contratto di Fiume dell'Alto Po e il suo Piano di Azione,*
- *PTR, PPR, Piano d'Area*

Individuazione e coinvolgimento degli enti territoriali di riferimento

Elaborazione del futuro Piano di gestione della Riserva

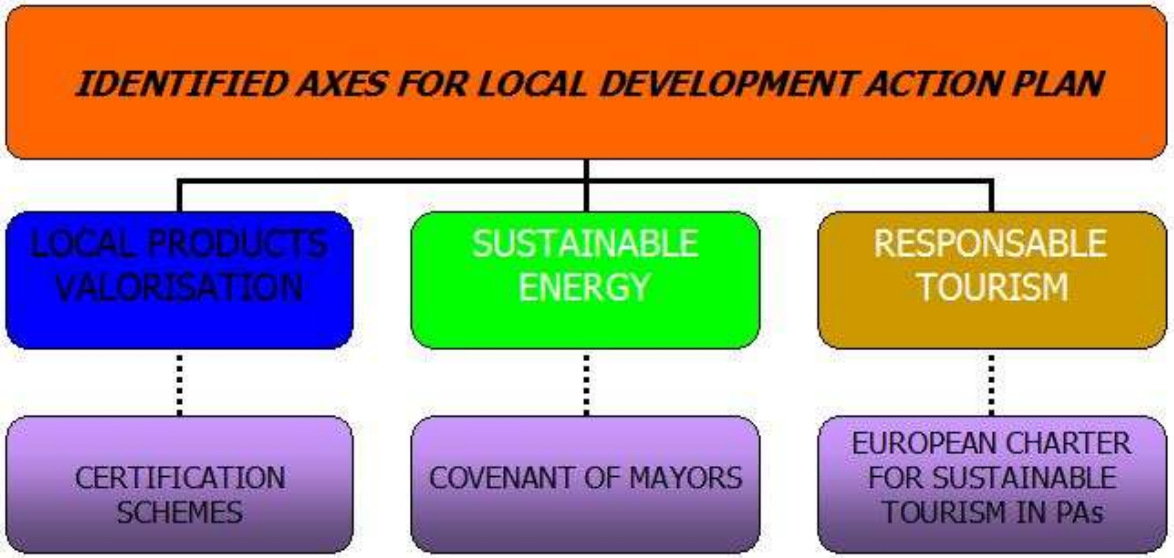

DEPOSITO DOSSIER DI CANDIDATURA

Settembre 2012



5. ENDORSEMENTS

5.1
Signed by the authority/authorities in charge of the management of the core area(s):

Full name: DOVETTA Silvano
Title: *President of Parco del Po Cuneese (Ente di Gestione delle Aree Protette del Po Cuneese)*
Date:
Signature

Parco del Po Cuneese REGIONE PIEMONTE

Full name: CASONI William
Title: *Councillor for Commerce and fairs, Parks and Protected Areas of Regione Piemonte*
Date:
Signature

L'Assessore William Casoni

REGIONE PIEMONTE

alcotra

REGIONE PIEMONTE

PARCO DEL PO CUNEESE
PARC NATUREL REGIONAL DU QUEYRAS

GRAZIE PER L'ATTENZIONE

alcotra

REGIONE PIEMONTE

PARCO DEL PO CUNEESE
PARC NATUREL REGIONAL DU QUEYRAS